

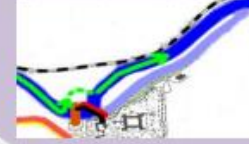
Umtragestelle RE

Rechts vor dem Haus am Steg aussteigen. Der Straße folgen und vor der Brücke wieder einsteigen.



Umtragestelle OM

Vor der Fußgängerbrücke nach links aussteigen. Nach dem Wehr wieder einsetzen.



Der **Ausstieg** befindet sich nach der Straßenbrücke auf der rechten Seite an der Treppe.

Umtragestelle MU

Rechts in den Kanal einfahren, dann links aussteigen und nach dem Wehr wieder in den Fluss einsteigen.



Pausenmöglichkeit auf der Kiesbank, rechts unter der Straßenbrücke in Zwiefaltendorf.
10,2 km – noch 3,5 Std.

Wehranlage Rechtenstein,
12 km -
noch 3 Std.

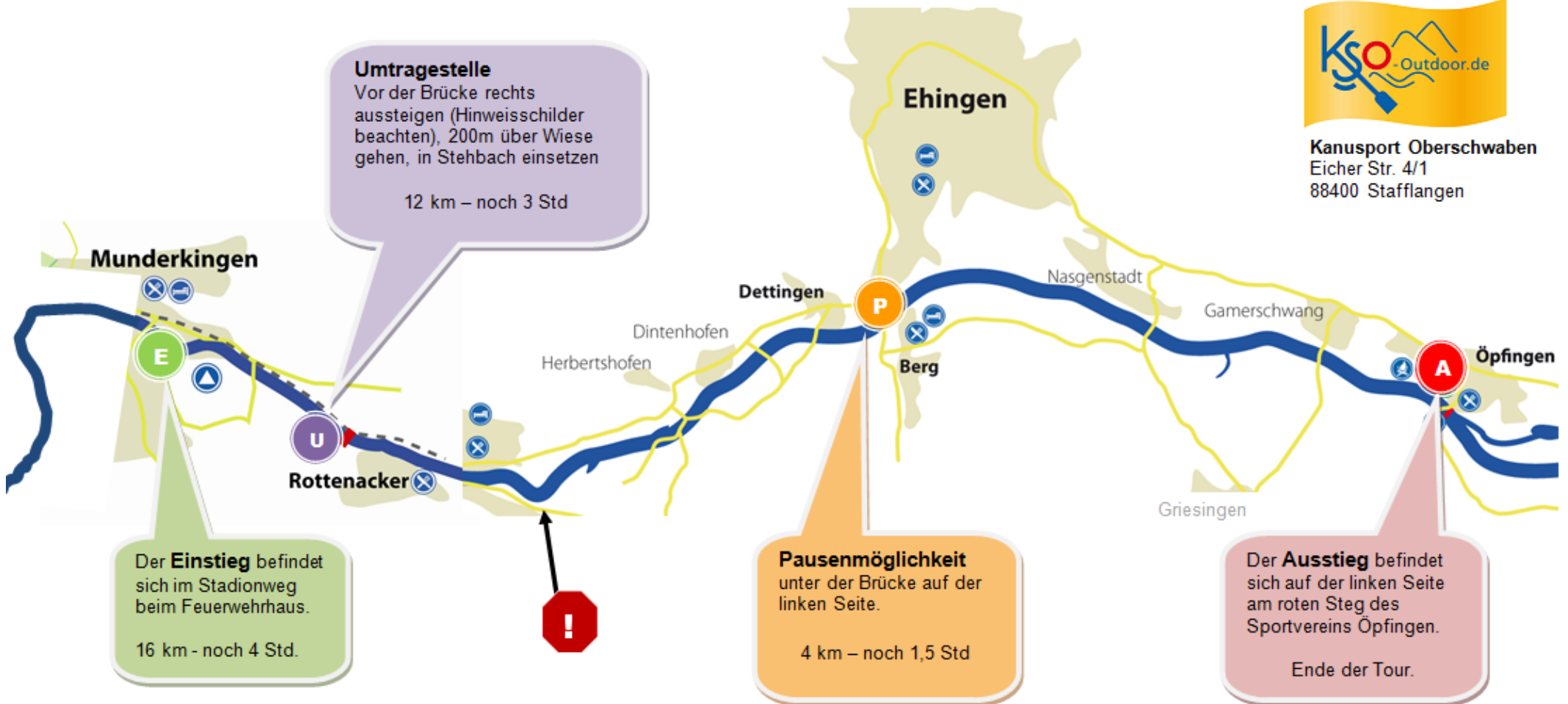
Wehranlage Obermarchtal
10 km noch 2,5 Std.

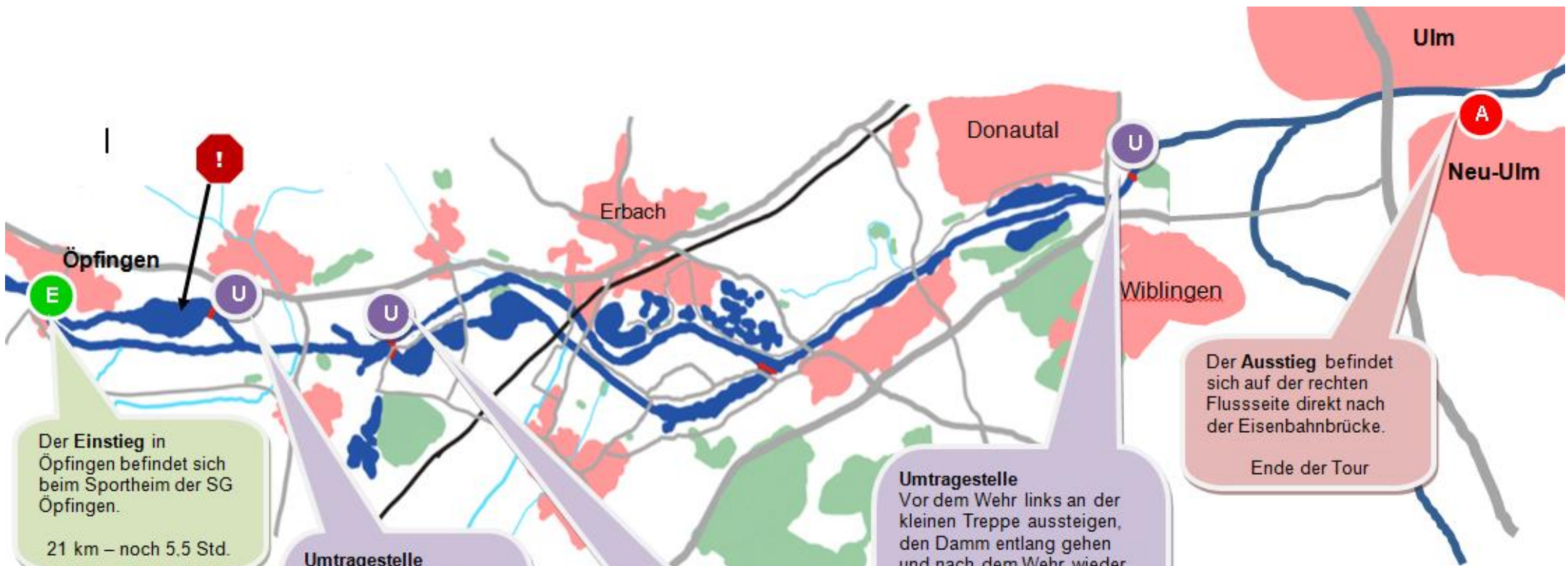
blaue Eisenbahnbrücke aus Stahl 19,8 km - noch 4 Std.



Kanustation Riedlingen
Schlachthausstr. 3
88499 Riedlingen








Der **Einstieg** in Öpfingen befindet sich beim Sportheim der SG Öpfingen.
21 km – noch 5.5 Std.

Umtragestelle
Rechts vor dem Wehr über Treppe umtragen.

18 km – noch 3,5 Std.

Umtragestelle
Rechts umtragen, Weiterfahrt durch die Staustrecke.

15 km – noch 3 Std.

Umtragestelle
Vor dem Wehr links an der kleinen Treppe aussteigen, den Damm entlang gehen und nach dem Wehr wieder einsteigen.

4 km – noch 1 Std.

Der **Ausstieg** befindet sich auf der rechten Flussseite direkt nach der Eisenbahnbrücke.
Ende der Tour



Kanusport
Oberschwaben
Eichenerstr. 4
88400 Stafflangen



- E Einstieg
- P Pausenmöglichkeit
- A Ausstieg
- U Umtragestelle am Wehr
- ! besonderer Hinweis

Flussbeschreibung von Riedlingen nach Neu-Ulm

KM 0 Kanueinstieg Riedlingen

KM 3,5 Straßenbrücke Daugendorf

KM 11 Pausenmöglichkeit Zwiefaltendorf: Unter der Straßenbrücke auf der rechten Seite befindet sich ein Kiesstrand

KM 16 Umtragestelle Rechtenstein: Rechte Seite am Schwimmsteg aussteigen, Pfad hoch gehen, vor Brücke links wieder einsetzen (Treppe)

KM 18 Umtragestelle Obermarchtal: Ausstieg vor Fußgängerbrücke links. Einstieg unterhalb des Wehrs.

KM 27 Umtragestelle Munderkingen: Rechts in den Kanal einfahren, dann links aussteigen und nach dem Wehr wieder in den Fluss einsteigen.

KM 28 Ausstieg/Einstieg Munderkingen: Nach der Straßenbrücke auf der rechten Seite an der Treppe (Feuerwehrhaus)

KM 32 Umtragestelle Rottenacker: Vor der Brücke rechts aussteigen (Hinweisschilder beachten), 200m den Weg entlang flussabwärts gehen, in Stehbach (Donauzufluss) einsetzen.

KM 38 Pausenmöglichkeit Ehingen: Bundesstraßenbrücke bei Ehingen-Berg, dazu unter der Brücke links aussteigen nach 20 m Schwall, rechts halten

KM 42 Straßenbrücke bei Nasgenstadt

KM 44 Ausstieg/Einstieg Öpfingen: Steg am Sportplatz/~heim, auf der linken Seite; bei Weiterfahrt: durch den See am südlichen Ufer (Naturschutzgebiet)

KM 47 Umtragestelle Öpfingen: Am Ende des Sees, rechts vor dem Wehr über Treppe umtragen

KM 53 Donau teilt sich – linken Arm nehmen! Umtragestelle, rechts ausbooten, in linken Flussarm einsetzen nicht in die Staustrecke einbooten/ einfahren

KM 64 Umtragestelle Wiblingen: Vor dem Wehr links an der kleinen Treppe aussteigen, den Damm entlang gehen und nach dem Wehr wieder einsteigen.

KM 68 Ausstieg Neu-Ulm: Zuerst kommt eine Fußgängerbrücke, dann Autobahnbrücke, anschließend eine Eisenbahnbrücke mit 4 Pfeilern im Wasser, rechts halten! Direkt nach der Eisenbahnbrücke kommt auf der rechten Seite eine Kiesrampe → Ausstieg.

Verhalten an und auf dem Fluss

Fahrstrecke so wählen, dass niemand gestört wird:

- möglichst in der Flussmitte fahren
- besonders großen Abstand von Brut- und Nistplätzen (Kiesbänke) halten
- in großem Abstand an Anglern ruhig vorbei fahren
- nur an ausgewiesene Ein- und Ausstiegs-, sowie Pausenplätze anlanden und aufhalten
- bei Gewitter ist der Fluss unverzüglich zu verlassen und an geeigneter Stelle (z. B. unter Brücken) Schutz suchen

Gepäck:

- Gepäckgegenstände und Abfall sind im Boot gegen Verlust zu sichern, am besten verwenden Sie wasserdichte Gepäcktonnen oder Packsäcke.
- Wertgegenstände und alles das nicht nass werden darf sollte zusätzlich gegen eindringendes Wasser und Verlust geschützt werden. KSO übernimmt keine Haftung bei Beschädigung oder Verlust.

Natur und Umwelt

- anfallenden Müll sammeln und selber entsprechend entsorgen
- keinen unnötigen Lärm verursachen

Umgang mit Material

Boote: An Umtrage-, Ein- oder Ausstiegsstellen die Boote tragen oder mit dem Bootswagen transportieren, nicht schleppen/ ziehen

Schwimmwesten: Zu Ihrer Sicherheit müssen die Schwimmwesten während der gesamten Paddelzeit getragen werden. Aus Hygienegründen Schwimmwesten bitte nicht auf nackter Haut tragen.

Gepäcktonnen: Bitte achten Sie beim Verschließen auf den richtigen Sitz des Deckels und auf Sauberkeit der Dichtung, wir übernehmen keine Garantie, dass die Gepäcktonnen wasserdicht sind.

Wichtig! Material nicht unbeaufsichtigt liegen lassen, gegen Diebstahl sichern. Material vor Hitze und Funken/Zigaretten und Lagerfeuer fernhalten

Wichtige und nützliche Telefonnummern

Notruf: 112
KSO Büro 07357/91122

alle Angaben ohne Gewähr